

แบบสำรวจข้อมูลพื้นที่เสด็จพระราชดำเนินทรงงาน  
ของสมเด็จพระนางเจ้าสิริกิติ์ พระบรมราชินีนาถ พระบรมราชชนนีพันปีหลวง  
เมื่อครั้งทรงดำรงพระราชอิสริยยศสมเด็จพระนางเจ้าสิริกิติ์ พระบรมราชินีนาถ  
(พ.ศ. 2493 - 2559)

จังหวัดสมุทรปราการ.....



1. ข้อมูลพื้นที่เสด็จพระราชดำเนินทรงงาน

1.1 ชื่อสถานที่

วัดอโศการาม.....

1.2 ตั้งอยู่ที่

เลขที่ 136 หมู่ที่ 2 ซอยเทศบาลบางปู 60 ต.ท้ายบ้าน อ.เมือง จ.สมุทรปราการ.....

1.3 ประวัติของพื้นที่โดยสังเขป

วัดอโศการามตั้งอยู่บนพื้นที่ "นาแม่ขาว" เจ้าของที่ดิน ชื่อ นางกิงหงษ์ และนายสุเมธ ไกรกาญจน์.....

ได้ถวายที่ดินสร้างวัดประมาณ 53 ไร่ เมื่อปี พ.ศ.2497. วัดอโศการามได้รับการพัฒนาสืบเนื่องมาโดยลำดับ.....

แม้หลังท่านพ่อลีได้มรณะภาพไปแล้ว (ปี พ.ศ.๒๕๐๔) ได้มีการขยายพื้นที่ออกไปทางด้านทิศตะวันออก.....

ซึ่งเป็นสถานที่ตั้งของวิหารสุทธธรรมรังสีในปัจจุบัน พร้อมกันนั้นก็ได้ทำการสร้างพระอุรังคเจดีย์ ที่ท่านพ่อ.....

ได้วางแบบเอาไว้ให้สำเร็จลุล่วงไปด้วยดี เป็นปูชนียสถานประดิษฐานพระบรมสารีริกธาตุ ไว้เป็นที่สักการะของ.....

เหล่าเทวดา และมนุษย์ทั้งหลายชื่อว่า "อุรังคเจดีย์" เป็นเจดีย์หมู่ ๑๓ องค์.....

2. สภาพพื้นที่และปัญหาก่อนการเสด็จพระราชดำเนินทรงงาน

--

ภาพถ่ายก่อนการเสด็จ (ถ้ามี)

**คำอธิบาย :-**

(ข้อมูลสภาพพื้นที่/สภาพปัญหา/ความสำคัญของพื้นที่หรือปัญหา)

.....  
.....

3. ภาพขณะเสด็จพระราชดำเนินทรงงาน

(ให้แนบภาพประกอบ จำนวน 3 – 5 ภาพ พร้อมคำบรรยายโดยสังเขป)






คำบรรยาย

พระบาทสมเด็จพระเจ้าอยู่หัว และสมเด็จพระนางเจ้าพระบรมราชินีนาถ ทรงเสด็จบรรจุพระบรมสารีริกธาตุ ณ พระธัญเจดีย์ วัดอโศการาม เมื่อวันที่ ๔ มิ.ย. พ.ศ.๒๕๐๙

.....

.....

4. สภาพพื้นที่และปัญหาภายหลังการเสด็จพระราชดำเนินทรงงาน



ภาพประกอบ (ถ้ามี)

คำอธิบาย :-

(ข้อมูลสภาพพื้นที่/สภาพปัญหา/ความสำคัญของพื้นที่หรือปัญหา)

.....


.....

.....

.....


5. ภาพพื้นที่เสด็จพระราชดำเนินทรงงานในปัจจุบัน

(ให้แนบภาพประกอบ จำนวน 2 – 3 ภาพ ซึ่งถ่ายไม่เกิน 1 ปี พร้อมคำบรรยายโดยสังเขป)



คำบรรยาย

.....  
.....  
.....  
.....



คำบรรยาย

.....  
.....  
.....  
.....

6. ประโยชน์ที่ประชาชนได้รับ

--

ภาพประกอบ (ถ้ามี)

คำบรรยาย

.....

.....

.....

.....

.....

7. แหล่งอ้างอิง/บรรณานุกรม (ถ้ามี)

1. วัดอโศการาม. ประวัติวัดอโศการาม. สืบค้นเมื่อ 17 กุมภาพันธ์ 2565. จาก  
.....  
<http://www.watasokaram.org/index.php/about-us/about-us-01>.....
2. ลูกศิษย์ท่านพ่อลี ธัมมธโร วัดอโศการาม. ในหลวง ร.๙ ณ วัดอโศการาม จ.สมุทรปราการ เมื่อปี ๒๕๐๙.....  
สืบค้นเมื่อ 17 กุมภาพันธ์ 2565. จาก  
.....  
<https://www.facebook.com/media/set/?set=a.1711240365615844.1073742431.36875761986413>

8. ผู้ประสานงาน

ชื่อ - สกุล .....

ตำแหน่ง .....

สังกัด .....

หมายเลขโทรศัพท์ .....



**หมายเหตุ :-**

๑. ให้รายงานข้อมูลในรูปแบบ Microsoft Word และ PDF จำนวนไม่เกิน 5 หน้ากระดาษ A4 ทางไปรษณีย์ อีเล็ททรอนิกส์ mahadthai0211.9@gmail.com อีกทางหนึ่ง ภายในวันจันทร์ที่ 28 กุมภาพันธ์ 2565
2. ให้ตั้งค่าความละเอียดของภาพเป็น 300 DPI (Dot per Inch) สกุล JPEG (.jpeg, .jpg) ทุกภาพ
3. ผู้ประสานงาน กลุ่มงานประสานการพัฒนาพื้นที่ตามแนวพระราชดำริ สำนักนโยบายและแผนสำนักงาน ปลัดกระทรวงมหาดไทย

(๑) นายเฉลิมชาติ กองแสง ผู้อำนวยการกลุ่มงานประสานการพัฒนาพื้นที่ตามแนวพระราชดำริ  
โทรศัพท์ 061-417-2741

(๒) นายสิงหา บวรมงคลชัย นักวิเคราะห์นโยบายและแผนปฏิบัติการ โทรศัพท์ 099-567-6064